



A GNSSnet.hu szolgáltatás új kabátja

GISopen
Székesfehérvár, 2016.04.13-15.



**Földmérési és Távérzékelési Intézet
GNSS Szolgáltató Központ
Galambos István**

Tartalom

- **A GNSSnet.hu új honlapja**
 - ✓ **Weboldal megújítása**
 - ✓ **A felhasználói adatbázis átalakítása**
 - ✓ **Hasznos információk**
- **Új átalánydíjas szolgáltatások**
 - ✓ **Online megrendeléssel**

GNSSnet.hu = „2 in 1”

GNSSnet.hu = GNSMART + Kiegészítő programok (a gnssnet.hu honlapon keresztül)

GNSMART: *GNSS State*

*Monitoring and Representation
Technique*

- Észlelési adatok szűrése
(jel/zaj viszony)
- Hibamodellezés,
hálózatkiegyenlítés
- Folyamatos
koordinátabecslés
-
- Adatok prezentálása



Kiegészítő programok:

- GNSSnet.hu Monitor
(valós idejű ellenőrzés terepen is)
- Utólagos minőség-ellenőrzés
- Igazolás a rendszer használatáról
- VITEL licenc azonosítása
- Flottakövetés (valós időben)
- Műszerkövetés (csaknem valós időben)
- Számlázás ☹️
-

A régi honlap és az adatbázis

Statikus felület, tartalom:

- Küllemében elavult 2007 óta
- Túl sok almenüpontot tartalmazott
- Az alapszövegek bonyolultak voltak
- A lényeg sokszor nehezen volt
kiszűrhető

A régi honlap és az adatbázis

Dinamikus felülete

(adatbázishoz kapcsolódó funkciók):

- Személyes adatok módosíthatósága a felhasználónevekhez kapcsolódott
- A kommunikáció titkosítatlan volt (http kapcsolat)
- 6 karakteres jelszó volt nem biztonságos
- Régi szerver gépen futott
- Program frissíthetőségi problémák jelentkeztek

Új honlap és az adatbázis

Statikus felület, tartalom:

- **Korszerűbb, esztétikusabb, kreatívabb**
- **Letisztult, egyszerűbb menürendszerű**
- **A felhasználói igényekhez jobban igazodik**

Új honlap és az adatbázis

Dinamikus felülete

(adatbázishoz kapcsolódó funkciók):

- Személyes adatok módosíthatósága a szerződő partnerhez kapcsolódik
- Az 1. számú felhasználónév kinevezése, teljeskörű jogosultsággal
- A többi szűkített jogkörrel (pl. a Használat és Igazolás funkció elérhető)
- SSL titkosított kommunikáció (https kapcsolat)
- Új szerver gépen fut
- A programok frissítése nem gond

Hasznos információk

Csak a leendő felhasználóknak kell regisztrálni!



- **Részletes útmutatás alapján**
- **A cégszoftverek automatikusan bekerülnek a szerződésbe**

A GNSSnet.hu szolgáltatás új kabátja
GISopen
Székesfehérvár, 2016.04.13-15.

Új jelszó létrehozása

Felhasználóinknak a SAJÁT FIÓKba történő bejelentkezéshez új jelszót kell létrehozni



Új jelszó létrehozása - 1

- Elfelejtett jelszó:



The screenshot shows a login interface with the following elements:

- Section title: **BEJELENTKEZÉS**
- Text: **KÉRJÜK, ADJA MEG FELHASZNÁLÓNEVÉT ÉS JELSZAVÁT**
- Input field: Felhasználónév
- Input field: Jelszó
- Buttons: **BEJELENTKEZÉS** and **ELFELEJTETT JELSZÓ** (circled in red)

- Meg kell adni a felhasználónevet és az ellenőrző kódot:



The screenshot shows a password request interface with the following elements:

- Section title: **JELSZÓ IGÉNYLESE**
- Text: **AZ ÚJ JELSZÓ IGÉNYLESEHEZ SZÜKSÉGES INFORMÁCIÓK:**
- Text: **FIGYELJEN, NEGY A FELHASZNÁLT NEVÉNEK, BEJELENTKEZÉSENEK KÖZÖL A HAVI TITKJA, AMELY MINDIG VÁLTOZTATANDÓ LEVÉLTÖRZÉSI SZÁMMAL ÉRTESÍTŐK MEGKAPJÁK.**
- Text: **JELSZÓ IGÉNYLESEHEZ SZÜKSÉGES FELHASZNÁLÓNEV**
- Input field: Adja meg a felhasználónevet
- Input field: Kérjük, adja meg tízjegyű ellenőrző kódot
- Button: **ÚJ JELSZÓ KÉRELMESE** (highlighted in red)

Új jelszó létrehozása - 2

- A jelszóigénylés megerősítése a kiküldött levélben a nálunk megadott e-mail címre (helyes legyen, fontos!):



- A jelszó megadása (min. 8 karakter!):



The image shows a web form titled "ÚJ JELSZÓ" (New Password) with the subtitle "JELSZÓIGÉNYLÉS". Below the title, there is a section labeled "AZ ÚJ JELSZÓ MEGADÁSA" (New Password Entry). It contains two input fields: the first is for the current password, shown as "*****", and the second is for the new password, labeled "Új jelszó még egyszer". A blue button with a plus sign and the text "JELSZÓ MENTÉS" (Save Password) is located at the bottom right of the form.

A GNSSnet.hu szolgáltatás új kabátja
GISopen
Székesfehérvár, 2016.04.13-15.

SAJÁT FIÓK

GNSS SZOLGÁLTATÓ KÖZPONT
FÖLDMÉRÉSI ÉS TÁVÉRZEKELÉSI INTÉZET
KOSZMIKUS GEODÉZIAI OBSZERVÁTORIUM

FŐOLDAL

SZOLGÁLTATÁSOK

INFORMÁCIÓK

KAPCSOLATOK

SAJÁT FIÓK

Személyes adatok

Szerződések

Megrendelések

Irattár

Használat és Igazolás

Jelszó módosítás

Kijelentkezés (gnss1)

SAJÁT FIÓK:

- Személyes adatok
- Szerződések
- Megrendelések
- Irattár
- Használat és Igazolás
- Jelszómódosítás
- Kijelentkezés

GNSS-RTK

VALÓS IDEJŰ, CM PONTOSSÁGÚ RTK, ÉS HÁLÓZATI RTK KORREKCIÓK

Igazolások létrehozása - 1

- Bejelentkezés után a SAJÁT FIÓKban:

HASZNÁLATOK

HAYI HASZNÁLAT

F-Értekezletre a(z) Fokból.

Felhasználónév	Szolgáltatások	Igazolások
[REDACTED]	↔ Váltó létező szolgáltatás ➔ Új létező szolgáltatás	Igazolás

- Igazolás létrehozását választani:

IGAZOLÁSOK HAYI

✦ IGAZOLÁS LÉTREHOZÁSA

F-Értekezletre a(z) Fokból.

Aranyító	Igazolás kezdő időpontja	Igazolás végének az időpontja	Létrehozás dátuma	
[REDACTED]				
2014010101	2016-03-11 06:25:00-01	2016-03-11 18:05:00-01	2016-03-18 12:05:00-01	🔍 🗑️

Igazolások létrehozása - 2

- Időpont kiválasztása, majd létrehozás:

- **Jelenleg max. 1 napos időintervallumot lehet megadni, de tervezzük 3 napra felemelni**
- **A felhasználói törlés csak logikai, a földhivatal számára elérhető marad a kitörölt igazolás**

Hasznos információk

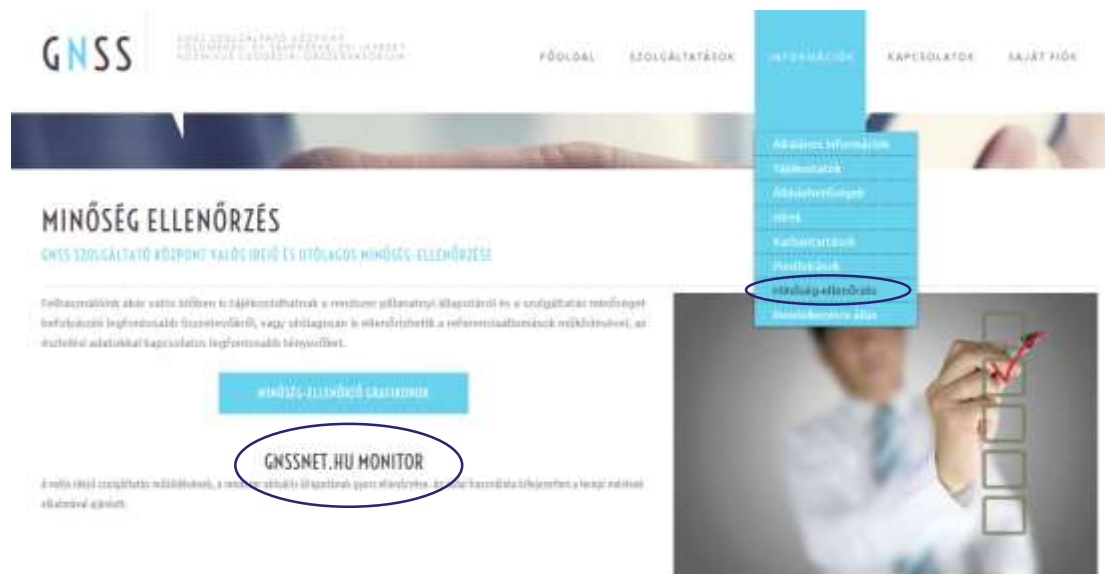
Számlázás:

- **Minimális számlázási összeg partnerenként:
nettó 1000 Ft**
- **Az ennél kevesebb összeg a következő számlában jelenik meg**

Hasznos információk

- A GNSSnet.hu Monitor új címen érhető el:

old.gnssnet.hu/pda

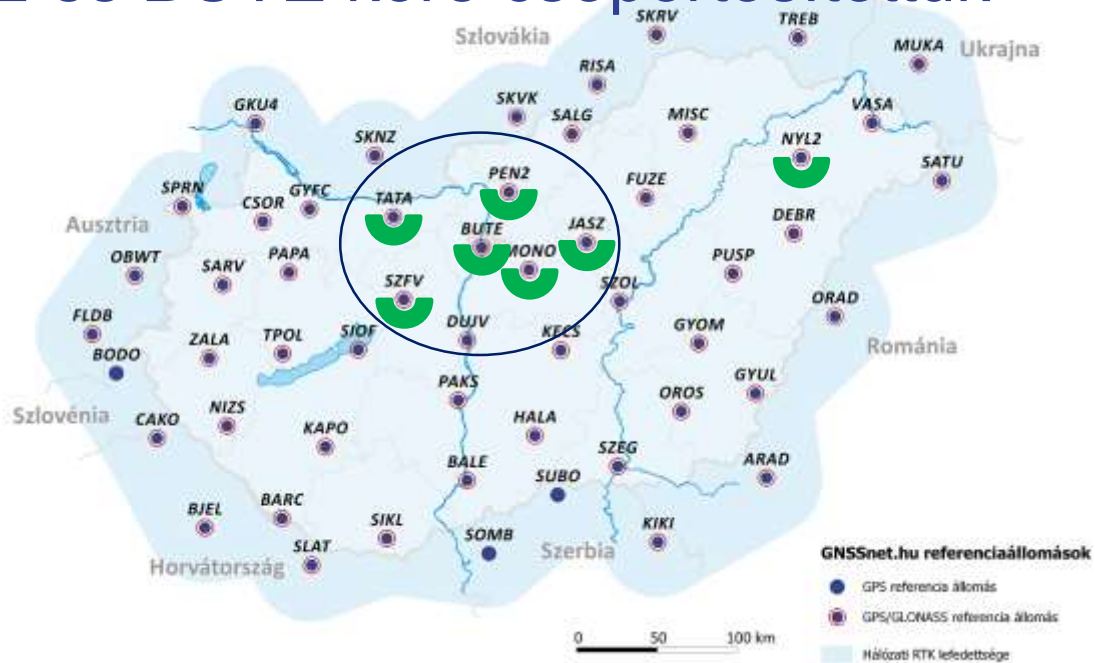


GNSSnet.hu Monitor	
Hálózat Állomás Stream Léggör Skyplot	
Jelenleg aktív állomások:	53 / 54 ✓
GPS hálózati/észlelt holdak:	10 / 10 ✓
GLO hálózati/észlelt holdak:	7 / 7 ✓
Jelenleg elérhető streamek:	22 / 22 ✓
Ionoszféra állapota nyugaton:	0.009 m ✓
Ionoszféra állapota keleten:	0.007 m ✓
2016-04-08 11:04 UTC	

- Következő lépés: minőség-ellenőrző oldal megújítása, új alapokra helyezése

Fejlesztés a hálózatban

- 5 db GNSS vevőt frissítettünk Galileo jelvételekre is!
- PEN2 és BUTE köré csoportosítottuk



 Galileo is!

- RINEX adatok elérhetők az állomásokról

Új átalánydíjas szolgáltatások

https://www.gnssnet.hu/pdf/gnss_valosideju_szolg_arak.pdf

- 30 egymást követő napos korlátlan hozzáférés (40.000 Ft + ÁFA) helyett
- **30 egymást követő napos korlátlan hozzáférés, 50 km-en belül használható a megadott koordinátákhoz képest**

25.000 Ft + ÁFA

Új átalánydíjas szolgáltatások

https://www.gnssnet.hu/pdf/gnss_valosideju_szolg_arak.pdf

- 60 napos, 365 napon belül felhasználható korlátlan hozzáférés (120.000 Ft + ÁFA) helyett
- **90 napos, 365 belül felhasználható korlátlan hozzáférés:**

120.000 Ft + ÁFA

Új átalánydíjas szolgáltatások

https://www.gnssnet.hu/pdf/gnss_valosideju_szolg_arak.pdf

- ❑ **150 napos, 365 belül felhasználható korlátlan hozzáférés:
180.000 Ft + ÁFA**



A GNSSnet.hu szolgáltatás új kabátja
GISopen
Székesfehérvár, 2016.04.13-15.

Változatlan átalánydíjas szolgáltatás

https://www.gnssnet.hu/pdf/gnss_valosideju_szolg_arak.pdf

- **365 egymást követő napos korlátlan hozzáférés:**
360.000 Ft + ÁFA



A GNSSnet.hu szolgáltatás új kabátja
GISopen
Székesfehérvár, 2016.04.13-15.

Átalánydíjas kedvezmények

https://www.gnssnet.hu/pdf/gnss_valosideju_szolg_arak.pdf

- 2. előfizetés: -10%
- 3. előfizetéstől: -20%
- Legalább 5 db előfizetéstől: egyedi ajánlatért keressen minket a support@gnssnet.hu címen

A kedvezmények csak egyszerre indított, azonos típusú és időtartamú megrendelések esetére érvényesek, és a második, illetve a további előfizetési díjakból vonhatók le.

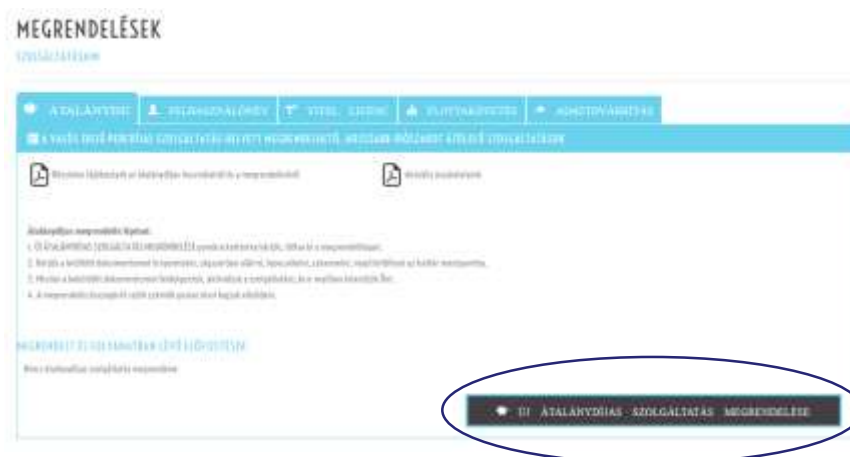
Átalánydíjas szolgáltatás megrendelése

SAJÁT FIÓK

- Megrendelés menüpontjában kell igényelni online:



- Új átalánydíjas szolgáltatás megrendelésére kattintva:



Átalánydíjas szolgáltatás megrendelése

- Ki lehet választani a kért szolgáltatás típusát és a kezdés időpontját, majd a megrendelésre kell kattintani:



The screenshot shows the 'MEGRENDÉLÉS' (Order) form. A dropdown menu is open, displaying a list of service options. The first option is highlighted in blue. Below the dropdown, there are several input fields and a 'Küldés' (Send) button.



The screenshot shows the 'MEGRENDÉLÉS' form with a date and time selection interface. A calendar and time picker are visible. A 'Küldés' button is circled in red at the bottom right of the form.

- A következő felületen megjelenik a megrendelt szolgáltatás megrendelőlapja. Azt le kell tölteni, aláírni, szkennelni:



The screenshot shows the 'MEGRENDÉSEK' (Orders) page. It features a navigation bar with tabs for 'Küldés', 'Mégrendelés', 'Küldés', 'Küldés', and 'Küldés'. Below the navigation bar, there is a list of orders. A 'Küldés' button is circled in red at the bottom right of the page.

Átalánydíjas szolgáltatás megrendelése

- Majd be kell lépni az irattárba:



- Ahol az aláírt, megrendelőlapot fel lehet tölteni:



Köszönöm a figyelmet!

